

AUTORITÀ DI BACINO DELLA PUGLIA

L.R. 09/12/2002 n. 19

C/o INNOVAPUGLIA S.P.A – (EX TECNOPOLIS CSATA)

Str. Prov. per Casamassima Km 3 - 70010 Valenzano – Bari

tel. 080 9182000 - fax. 080 9182244 - C.F. 93289020724

www.adb.puglia.it e-mail: segreteria@adb.puglia.it - segreteria@pec.adb.puglia.it

A MEZZO RACC. AR
A MEZZO PEC

Autorità di Bacino della Puglia
PROTOCOLLO GENERALE

adbp A00_AFF_GEN

0012970

U 03/10/2017 17:06:53



Al SINDACO del
Comune di Oria
Palazzo comunale
Via Epitaffio
72024 – Oria (Br)



E p.c. Al Segretario Generale dell'Autorità di Bacino
del Distretto dell'Appennino Meridionale
Dott.ssa Vera Corbelli
PEC: protocollo@pec.autoritalgv.it

Stampi Sud S.r.L.
Strada Provinciale per Torre Santa Susanna, km 4
72024 – Oria (Br)

Oggetto Aggiornamento del Piano di Assetto Idrogeologico, ex art. 24 e 25 delle NTA del PAI, nel comune di Oria - Loc. Danusci.
Richiesta di formale condivisione.

Con riferimento alla formale richiesta di aggiornamento del Piano di Assetto Idrogeologico (PAI) formulata ai sensi dell'art. 25 delle N.T.A. del PAI da Stampi Sud S.r.L., si comunica che questa Autorità ha completato gli approfondimenti di competenza ed ha individuato una nuova configurazione delle aree a diversa pericolosità idraulica per la porzione di territorio posta a Est del territorio comunale di Oria.

L'aggiornamento del Piano di Assetto idrogeologico scaturito dagli approfondimenti condotti in merito alla istanza della Stampi Sud ha ottenuto, vista la L.R. n.19 del 19/07/2013, la L.R. n.45 del 30/12/2013 e la Delibera di C.I. n.74 del 19/12/2013, il parere favorevole con disposizione n. 15 del 20/09/2017 dello scrivente Dirigente Tecnico.



In considerazione di quanto disposto dalla sentenza del Tribunale Superiore delle Acque Pubbliche n. 127 del 24.06.2009, per la definitiva approvazione delle proposte di modifica del Piano di Assetto Idrogeologico occorre un formale atto di condivisione da parte della Giunta o del Consiglio Comunale della Amministrazione comunale interessata dal procedimento.

Si invita a provvedere, nel più breve tempo possibile dal ricevimento della presente, alla condivisione delle nuove perimetrazioni a mezzo di uno dei citati atti, restituendo altresì una delle due copie della cartografia acclusa debitamente sottoscritta dal Sindaco, ovvero a formulare motivate osservazioni in caso di mancata condivisione.

Si rende noto che, nelle more dell'emanazione del DPCM di cui all'art. 63 comma 4 del D. Lgs. n. 152/2006 e ss.mm.ii, le attività di aggiornamento e modifica al Piano di Assetto Idrogeologico del territorio di competenza dell'Autorità di Bacino della Puglia verranno esercitate secondo le modalità stabilite dall'art. 12, commi 6 e 7 del D.M. MATTM n. 294 del 25.10.2016.

Il Dirigente Tecnico
Ing. Giuseppe TEDESCHI





Legenda

Limiti comunali



Pericolosità idraulica



Autorità di Bacino della Puglia

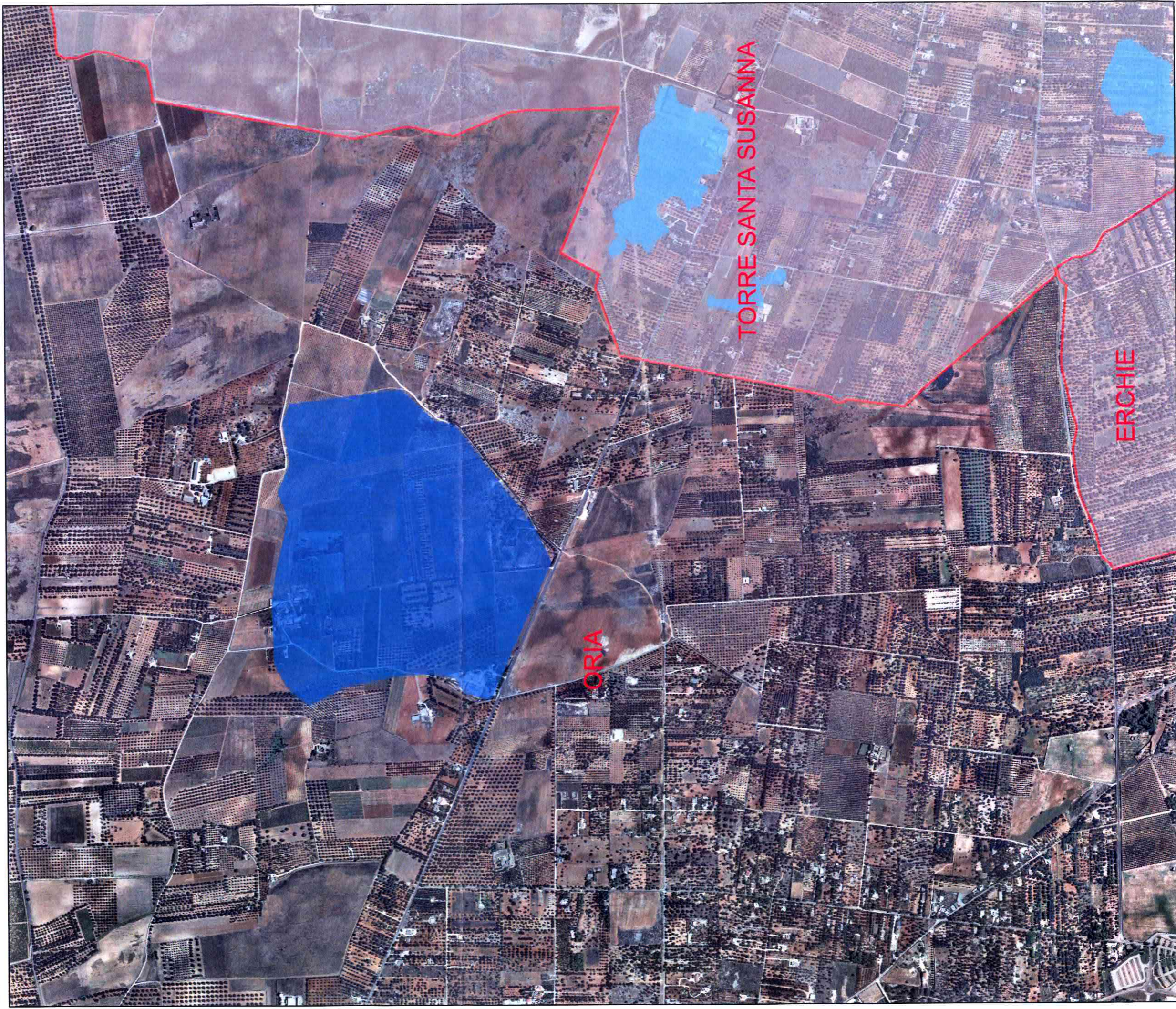
PROTOCOLLO GENERALE


A00_AFF_GEN

adbp

0012970

U 03/10/2017 17:06:53





Legenda

Limiti comunali



Pericolosità idraulica

AP



MP



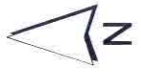
BP

Autorità di Bacino della Puglia
PROTOCOLLO GENERALE

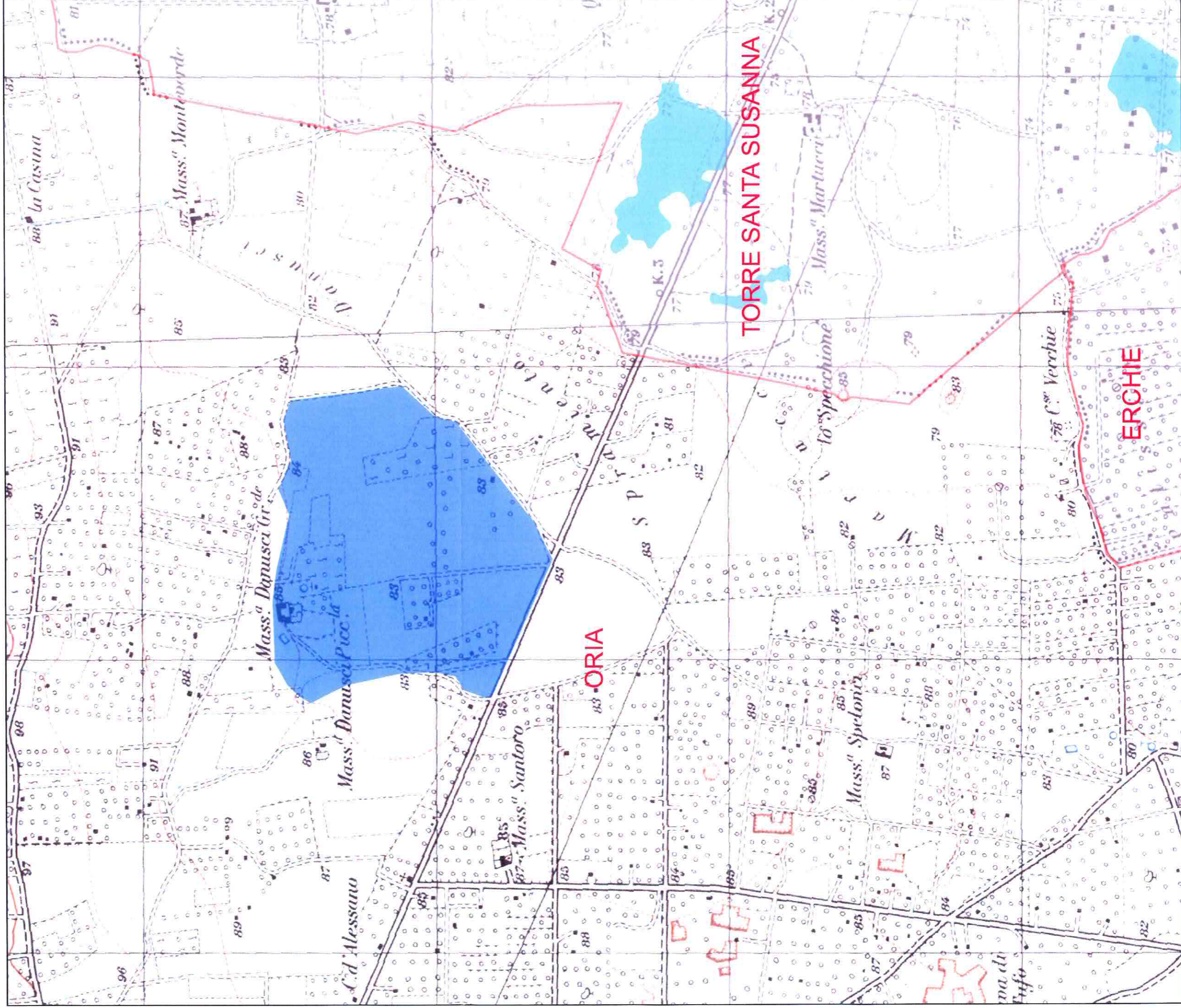
adbp A00_AFF_GEN

0012970

U 03/10/2017 17:06:53



0 125 250 500 750 1'000
Meters





Legenda

Limiti comunali



Pericolosità idraulica



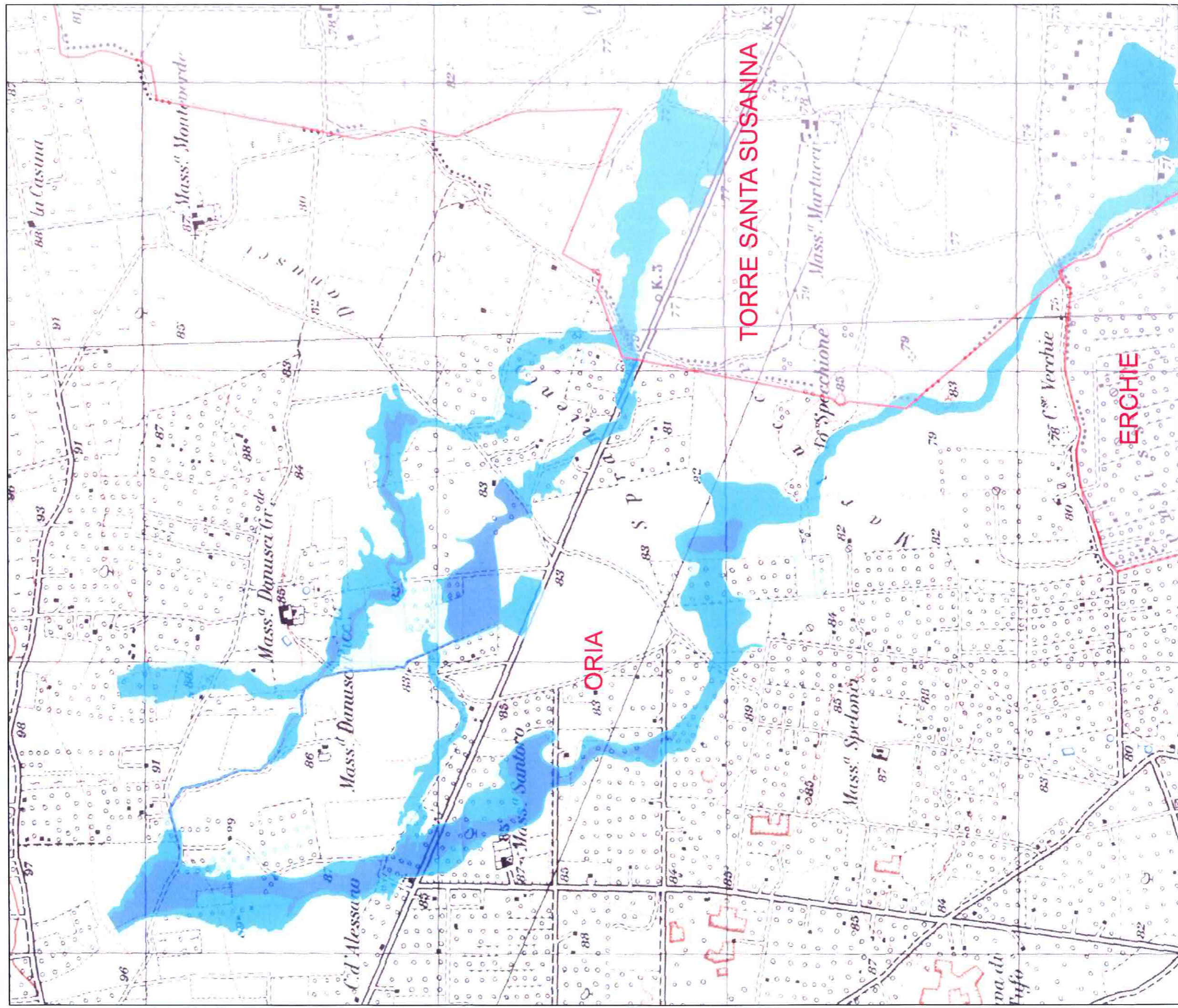
Autorità di Bacino della Puglia

PROTOCOLLO GENERALE

adbp A00_AFF_GEN

0012970

U 03/10/2017 17:06:53





Legenda

Limiti comunali



Pericolosità idraulica



AP



MP



BP

Autorità di Bacino della Puglia
PROTOCOLLO GENERALE

adbp A00_AFF_GEN

0012970

U 03/10/2017 17:06:53

