

Centro Direzionale - Isola F6

Spett.le
Amministrazione Comunale
72024 ORIA (BR)

PEC: mailto:protocollo.comune.oria@pec.rupar.puglia.it

Oggetto: Trasmissione piano annuale (2018) di installazione impianti di telefonia cellulare nel territorio comunale di ORIA.

(Adempimenti ex art.7 L.R. Puglia n.5 del 08.03.2002 e ss. mm. e ii)

La sottoscritta Dott.ssa Maria Rizzuti nata a Cosenza (CS) il 29/05/1974, domiciliata, per la carica in Napoli – Centro Direzionale Isola F6, giusta procura notarile del 10/11/2016 – Rep. n. 6990, Racc. n. 3141 per Notar Sandra De Franchis in Roma, nella sua qualità di Procuratore Speciale della TELECOM ITALIA S.p.A. con sede legale in Milano – Via Gaetano Negri n° 1 – P. IVA e C.F. 00488410010, in riferimento all'art. 7 della L. R. Puglia n. 5 del 08.03.2002 e ss. mm. e ii, nonché al punto C del Regolamento Regionale n. 14 del 14/09/2006 trasmette, in allegato, il "Piano stralcio comunale" annuale (2018) d'installazione impianti di telefonia cellulare da realizzare in tutto il territorio comunale di ORIA.

Con l'occasione chiede, in conformità al comma 2 del succitato art. 7 della L. R. Puglia n. 5 del 08.03.2002, di voler pubblicare all'Albo Pretorio Comunale il seguente avviso:

"La Telecom Italia S.p.A. ha provveduto ad inoltrare, nei tempi previsti, l'intero programma annuale d'installazioni per gli interventi da realizzare in ambito regionale all'Assessorato all'Ambiente della Regione Puglia ed il piano stralcio comunale per gli interventi da realizzare nel Comune di ORIA".

Si fa presente, infine, che gli impianti attivi potranno essere oggetto di eventuali modifiche.

Restando a Vs. disposizione per qualsiasi chiarimento in merito, porgiamo distinti saluti.

TELECOM ITALIA S.p.A.

Dott.ssa Maria RIZZUTI






Responsabile

All.c.s.

**PROGRAMMA DI INSTALLAZIONE E/O MODIFICA IMPIANTI
PIANO DI INSTALLAZIONE STAZIONI RADIO BASE 2018
COMUNE DI ORIA**

COMUNE	CODICE IMPIANTO	NOME IMPIANTO	LATITUDINE	LONGITUDINE	UBICAZIONE	STATO AL 28 FEBBRAIO ANNO - 2018
ORIA	BRT007	ORIA	40 29 42.54 N	17 38 21.97 E	VIA TOTI ENRICO, S.N.C.	MODIFICA SU SITO ESISTENTE
ORIA	BRT09A	ORIA SCAVI VF	40 29 59.36 N	17 39 06.94 E	PL. CIMITERO	MODIFICA SU SITO ESISTENTE
ORIA	BRT09B	ORIA VF	40 29 54.76 N	17 37 58.44 E	CONTRADA MONTE IMPISI, S.N.C	MODIFICA SU SITO ESISTENTE
ORIA	BRT09F	ORIA NORD VF	40 30 16.94 N	17 38 49.39 E	VIA MONTE IMPISI	MODIFICA SU SITO ESISTENTE






LEGENDA

Area in cui individuare il sito 	Sito individuato e ritenuto idoneo 	Sito in lavorazione 
Modifica su sito esistente 	Sito in iter autorizzativo 	Cartografia: Stralcio Stradario

**PROGRAMMA DI INSTALLAZIONE E/O MODIFICA IMPIANTI
PIANO DI INSTALLAZIONE STAZIONI RADIO BASE 2018
COMUNE DI ORIA**



LEGENDA

Area in cui individuare il sito 	Sito individuato e ritenuto idoneo 	Sito in lavorazione 
Modifica su sito esistente 	Sito in iter autorizzativo 	Cartografia: Stralcio Stradario